

## ОП ГАУСО "Многофункциональный центр предоставления государственных и муниципальных услуг" в г. Энгельсе

(полное наименование органа регистрации права)

Раздел 1

Выписка из Единого государственного реестра недвижимости об основных характеристиках и зарегистрированных правах на объект недвижимости  
Сведения об основных характеристиках объекта недвижимости

На основании запроса от 27.09.2018 г., поступившего на рассмотрение 27.09.2018 г., сообщаем, что согласно записям Единого государственного реестра недвижимости:

Сооружение			
<small>(вид объекта недвижимости)</small>			
Лист №	Раздела <u>1</u>	Всего листов раздела <u>1</u> :	Всего разделов: <u>3</u>
28.09.2018 № 64/201/003/2018-8238		Всего листов выписки: <u>4</u>	
Кадастровый номер:		64:50:021401:4821	

Номер кадастрового квартала:	64:50:021401
Дата присвоения кадастрового номера:	09.11.2016
Ранее присвоенный государственный учетный номер:	Инвентарный номер: 63:450:002:000078260:А

Адрес: Саратовская область, город Энгельс, просп. Строителей, д 13а

Основная характеристика (для сооружения):	площадь	2002.1	кв.м
		(тип)	(значение) (единица измерения)
	площадь	66.4	кв.м
		(тип)	(значение) (единица измерения)
	площадь	50.4	кв.м
		(тип)	(значение) (единица измерения)
	площадь	9.4	кв.м
		(тип)	(значение) (единица измерения)
	площадь	17.4	кв.м
		(тип)	(значение) (единица измерения)
площадь	11	кв.м	
	(тип)	(значение) (единица измерения)	
площадь	9.5	кв.м	
	(тип)	(значение) (единица измерения)	
протяженность	409	м	
	(тип)	(значение) (единица измерения)	

Назначение:	комплекс объектов
Наименование:	Комплекс объектов
Количество этажей, в том числе подземных этажей:	данные отсутствуют

28.09.2018

Год ввода в эксплуатацию по завершении строительства:	данные отсутствуют
Год завершения строительства:	данные отсутствуют
Кадастровая стоимость, руб.:	данные отсутствуют
Кадастровые номера иных объектов недвижимости, в пределах которых расположен объект недвижимости:	данные отсутствуют
Кадастровые номера помещений, машино-мест, расположенных в здании или сооружении:	данные отсутствуют
Виды разрешенного использования:	данные отсутствуют
Статус записи об объекте недвижимости:	Сведения об объекте недвижимости имеют статус "актуальные, ранее учтенные"
Особые отметки:	Состав сложной вещи: нежилое здание литер А общей площадью 2002,1 кв.м; нежилое здание литер Ж общей площадью 66,4 кв.м; гараж литер Б площадью 50,4 кв.м; сарай литер Д площадью 9,4 кв.м; беседка литер К площадью 17,4 кв.м; беседка литер Л площадью 17,4 кв.м; беседка литер М площадью 17,4 кв.м; ворота литер 1 площадью 11 кв.м; ворота литер 2 площадью 9,5 кв.м; забор литер 3 протяженностью 408,8 м.
Получатель выписки:	Космачук Юлия Владимировна

Начальник отдела <small>(полное наименование должности)</small>	 <small>(подпись)</small>	Туктаров Валерий Бариевич <small>(подпись, фамилия)</small>
--	------------------------------	--

М.П.

Номер ЭЦП  
07Р7У1В07А040040АЕЕВ110437ВАС001Р8  
ДЕЙСТВИТЕЛЕН: С 04.04.2018  
ПО 04.07.2018  
ВЫДАН: ТУКТАРОВ ВАЛЕРИЙ БАРИЕВИЧ  
ОРГАНИЗАЦИЯ: ФГБУ «ФКП Росреестр»



ОП ГАУСО «ЖФЦ»  
в г. Энгельсе  
Энгельс, пл. Ленина 48  
Руководитель  
Завалишин А.В.  
17:30

Раздел 2

Выписка из Единого государственного реестра недвижимости об основных характеристиках и зарегистрированных правах на объект недвижимости

**Сведения о зарегистрированных правах**

<b>Сооружение</b>			
<small>(вид объекта недвижимости)</small>			
Лист №	Раздела <b>2</b>	Всего листов раздела <b>2</b> :	Всего разделов: _____
28.09.2018 № 64/201/003/2018-8238		Всего листов выписки: _____	
Кадастровый номер:		64:50:021401:4821	

1. Правообладатель (правообладатели):	1.1. Энгельский муниципальный район Саратовской области
2. Вид, номер и дата государственной регистрации права:	2.1. Собственность, № 64-64-60/179/2010-043 от 06.08.2010
3. Документы-основания:	3.1. сведения не предоставляются
4. Ограничение прав и обременение объекта недвижимости:	не зарегистрировано
1. Правообладатель (правообладатели):	1.2. муниципальное дошкольное образовательное учреждение "Детский сад № 68" Энгельского муниципального района Саратовской области, ИНН: 6449020814
2. Вид, номер и дата государственной регистрации права:	2.2. Оперативное управление, № 64-64-60/179/2010-044 от 06.08.2010
3. Документы-основания:	3.2. сведения не предоставляются
4. Ограничение прав и обременение объекта недвижимости:	не зарегистрировано
5. Сведения о наличии решения об изъятии объекта недвижимости для государственных и муниципальных нужд:	данные отсутствуют
6. Сведения об осуществлении государственной регистрации прав без необходимого в силу закона согласия третьего лица, органа:	данные отсутствуют

Начальник отдела <small>(подпись)</small>	<small>(подпись)</small>	Туктаров Валерий Бариевич <small>(инициалы, фамилия)</small>
--	--------------------------	---

М.П.

Номер ЭЦП  
 077701807AC40C40AEE3110437BA0881F8  
 Действителен: с 04.04.2018  
 по 04.07.2019  
 Выдан: ТУКТАРОВ ВАЛЕРИЙ БАРИЕВИЧ  
 Организация: ФГБУ «ФКП Росреестр»




ОП ГАУСО «ЖФЦ»  
 в г. Энгельсе  
 Энгельс, пл. Ленина 48  
 Руководитель  
 ЗАВАЛИШИН А. П.  
 17:30

Раздел 4

Выписка из Единого государственного реестра недвижимости об основных характеристиках и зарегистрированных правах на объект недвижимости  
**Описание местоположения объекта недвижимости**

<b>Сооружение</b>			
(вид объекта недвижимости)			
Лист №	Раздела 4	Всего листов раздела 4:	Всего разделов:
28.09.2018	№ 64/201/003/2018-8238		
Кадастровый номер:		64:50:021401:4821	

Схема расположения объекта недвижимого имущества на земельном(ых) участке(ах):



Масштаб 1:	данные отсутствуют
------------	--------------------

Начальник отдела (полное наименование должности)	Туктаров Валерий Бариевич (подпись, фамилия)
---	---

Итого: ЭЦП  
 07F701B07AC40C40AEЕ311C437BAC881F8  
 Действителен: с 04.04.2018  
 по 04.07.2019  
 Выдан: Туктаров Валерий Бариевич  
 Организация: ФГБУ «ФКП Росреестр»



Итого: ЭЦП  
 В. Г. Ангельсе  
 Энгельс, пл. Ленина 48  
 Руководитель  
 Завалишин А. П.  
 17:30

28.09.2018

**УПРАВЛЕНИЕ ФЕДЕРАЛЬНОЙ СЛУЖБЫ ГОСУДАРСТВЕННОЙ РЕГИСТРАЦИИ, КАДАСТРА И КАРТОГРАФИИ ПО САРАТОВСКОЙ ОБЛАСТИ**  
(полное наименование органа регистрации прав)

Раздел 1

Выписка из Единого государственного реестра недвижимости об основных характеристиках и зарегистрированных правах на объект недвижимости  
**Сведения об основных характеристиках объекта недвижимости**

В Единый государственный реестр недвижимости внесены следующие сведения:

<b>Сооружение</b>			
<small>(на объект недвижимости)</small>			
Лист № _____	Раздела <u>1</u>	Всего листов раздела <u>1</u> : _____	Всего разделов: _____
24.04.2018		Всего листов выписки: _____	
Кадастровый номер:		64:50:021401:4823	
Номер кадастрового квартала:		64:50:021401	
Дата присвоения кадастрового номера:		16.11.2016	
Ранее присвоенный государственный учетный номер:		Инвентарный номер: 63-450-002-000078260-1,П	
Адрес:	Саратовская область, г. Энгельс, проспект Строителей, д. 13А		
Основная характеристика (для сооружения):	протяженность	50	м
	(тип)	(значение)	(единица измерения)
	объем	8	куб.м
	(тип)	(значение)	(единица измерения)
Назначение:	Сооружение		
Наименование:	Сооружение водопроводной сети		
Количество этажей, в том числе подземных этажей:	данные отсутствуют		
Год ввода в эксплуатацию по завершении строительства:	данные отсутствуют		
Год завершения строительства:	1976		
Кадастровая стоимость, руб.:	данные отсутствуют		
Кадастровые номера иных объектов недвижимости, в пределах которых расположен объект недвижимости:	64:50:021401:128		
Кадастровые номера помещений, машино-мест, расположенных в здании или сооружении:	данные отсутствуют		
Виды разрешенного использования:	данные отсутствуют		
Статус записи об объекте недвижимости:	Сведения об объекте недвижимости имеют статус "актуальные, ранее учтенные"		
Особые отметки:	Сооружение водопроводной сети от места прорыва в городскую водопроводную линию в районе ж/д №15 пр. Строителей до потребителя сооружение, 1976г., протяженность 50 м. Водопроводный колодец, сооружение, 1976г., объем 8 куб. м. Сведения необходимые для заполнения раздела 4 отсутствуют.		
Получатель выписки:	муниципальное дошкольное образовательное учреждение "Детский сад № 68" Энгельсского муниципального района Саратовской области.		
<b>ГЛАВНЫЙ СПЕЦИАЛИСТ-ЭКСПЕРТ</b>			
<small>(полное наименование должности)</small>	М.П.	Перенка Ю. А.	<small>(подпись, фамилия)</small>



Выписка из Единого государственного реестра недвижимости об основных характеристиках и зарегистрированных правах на объект недвижимости  
Сведения о зарегистрированных правах

<b>Сооружение</b>	
<small>(код объекта недвижимости)</small>	
Лист № _____	Раздела <u>2</u>
Всего листов раздела <u>2</u> :	Всего разделов: _____
Всего листов выписки: _____	
<b>24.04.2018</b>	
Кадастровый номер:	<b>64:50:021401:4823</b>
1. Правообладатель (правообладатели):	муниципальное дошкольное образовательное учреждение "Детский сад № 68" Энгельского муниципального района Саратовской области, ИНН: 6449020814, ОГРН: 1026401989833
2. Вид, номер и дата государственной регистрации права:	2.1. Оперативное управление, № 64:50:021401:4823-64/017/2017-2 от 18.01.2017
3. Документы-основания:	3.1. Договор о закреплении муниципального имущества на праве оперативного управления от 07.12.1998; Дополнительное соглашение к договору о закреплении муниципального имущества на праве оперативного управления от 07.12.1998 г. от 26.12.2016
4. Ограничение прав и обременение объекта недвижимости:	не зарегистрировано
5. Сведения о наличии решения об изъятии объекта недвижимости для государственных и муниципальных нужд:	данные отсутствуют
6. Сведения об осуществлении государственной регистрации прав без необходимого в силу закона согласия третьего лица, органа:	данные отсутствуют
ГЛАВНЫЙ СПЕЦИАЛИСТ-ЭКСПЕРТ <small>(подпись и наименование должности)</small>	Вортенко Ю. А. <small>(подпись) (Ф.И.О.)</small>



**УПРАВЛЕНИЕ ФЕДЕРАЛЬНОЙ СЛУЖБЫ ГОСУДАРСТВЕННОЙ РЕГИСТРАЦИИ, КАДАСТРА И КАРТОГРАФИИ ПО САРАТОВСКОЙ ОБЛАСТИ**

(полное наименование органа регистрации прав)

Раздел 1

Выписка из Единого государственного реестра недвижимости об основных характеристиках и зарегистрированных правах на объект недвижимости  
Сведения об основных характеристиках объекта недвижимости

В Единый государственный реестр недвижимости внесены следующие сведения:

<b>Сооружение</b>			
<small>(код объекта недвижимости)</small>			
Лист №	Раздела 1	Всего листов раздела 1:	Всего разделов:
24.04.2018			
Кадастровый номер:		64:50:021401:4824	
Номер кадастрового квартала:		64:50:021401	
Дата присвоения кадастрового номера:		16.11.2016	
Ранее присвоенный государственный учетный номер:		Инвентарный номер: 63:450:002:000078260:V	
Адрес:	Саратовская область, г. Энгельс, проспект Строителей, д. 13А		
Основная характеристика (для сооружения):	протяженность	63	м
	(тип)	(значение)	(единица измерения)
Назначение:	Сооружение		
Наименование:	Сооружение теплосети от УТ-1, УТ-2 до потребителя		
Количество этажей, в том числе подземных этажей:	данные отсутствуют		
Год ввода в эксплуатацию по завершении строительства:	данные отсутствуют		
Год завершения строительства:	1976		
Кадастровая стоимость, руб.:	данные отсутствуют		
Кадастровые номера иных объектов недвижимости, в пределах которых расположен объект недвижимости:	64:50:021401:128		
Кадастровые номера помещений, машино-мест, расположенных в здании или сооружении:	данные отсутствуют		
Виды разрешенного использования:	данные отсутствуют		
Статус записи об объекте недвижимости:	Сведения об объекте недвижимости имеют статус "актуальные, ранее учтенные"		
Особые отметки:	Сведения необходимые для заполнения раздела 4 отсутствуют		
Получатель выписки:	муниципальное дошкольное образовательное учреждение "Детский сад № 68" Энгельского муниципального района Саратовской области		
ГЛАВНЫЙ СПЕЦИАЛИСТ-ЭКСПЕРТ		Чертенко Ю. А.	
<small>(полное наименование должности)</small>		<small>(подпись)</small>	
		М.П.	<small>(инициалы, фамилия)</small>



Выписка из Единого государственного реестра недвижимости об основных характеристиках и зарегистрированных правах на объект недвижимости  
Сведения о зарегистрированных правах

Сооружение			
<small>(вид объекта недвижимости)</small>			
Лист №	Раздела <u>2</u>	Всего листов раздела <u>2</u> :	Всего разделов: _____
24.04.2018		Всего листов выписки: _____	
Кадастровый номер:		64:50:021401:4824	

1. Правообладатель (правообладатели):	1.1. муниципальное дошкольное образовательное учреждение "Детский сад № 68" Энгельского муниципального района Саратовской области, ИНН: 6449020814, ОГРН: 1026401989833
2. Вид, номер и дата государственной регистрации права:	2.1. Оперативное управление, № 64:50:021401:4824-64/017/2017-2 от 18.01.2017
3. Документы-основания:	3.1. Договор о закреплении муниципального имущества на праве оперативного управления от 07.12.1998; Дополнительное соглашение к договору о закреплении муниципального имущества на праве оперативного управления от 07.12.1998 г. от 26.12.2016
4. Ограничение прав и обременение объекта недвижимости:	не зарегистрировано
5. Сведения о наличии решения об изъятии объекта недвижимости для государственных и муниципальных нужд:	данные отсутствуют
6. Сведения об осуществлении государственной регистрации прав без необходимого в силу закона согласия третьего лица, органа:	данные отсутствуют
ГЛАВНЫЙ СПЕЦИАЛИСТ-ЭКСПЕРТ <small>(подпись главного специалиста)</small>	Чертенко Ю. А. <small>(инициалы, фамилия)</small>

М.П.





**УПРАВЛЕНИЕ ФЕДЕРАЛЬНОЙ СЛУЖБЫ ГОСУДАРСТВЕННОЙ РЕГИСТРАЦИИ, КАДАСТРА И КАРТОГРАФИИ ПО САРАТОВСКОЙ ОБЛАСТИ**

(полное наименование органа регистрации прав)

Раздел 1

Выписка из Единого государственного реестра недвижимости об основных характеристиках и зарегистрированных правах на объект недвижимости  
Сведения об основных характеристиках объекта недвижимости

В Единый государственный реестр недвижимости внесены следующие сведения:

<b>Сооружение</b>			
<small>(вид объекта недвижимости)</small>			
Лист № <u>24.04.2018</u>	Раздела <u>1</u>	Всего листов раздела <u>1</u> :	Всего разделов: _____
Кадастровый номер:		<b>64:50:021401:4822</b>	

Номер кадастрового квартала:	64:50:021401
Дата присвоения кадастрового номера:	15.11.2016
Ранее присвоенный государственный учетный номер:	Инвентарный номер: 63:450:002:000078260:III,IV

Адрес:	Саратовская область, г. Энгельс, пр-кт Строителей, д. 13А		
Основная характеристика (для сооружения):	протяженность	284	м
	(тип)	(значение)	(единица измерения)
Назначение:	Сооружение		
Наименование:	Сооружение канализации		
Количество этажей, в том числе подземных этажей:	данные отсутствуют		
Год ввода в эксплуатацию по завершении строительства:	данные отсутствуют		
Год завершения строительства:	1976		
Кадастровая стоимость, руб.:	данные отсутствуют		
Кадастровые номера иных объектов недвижимости, в пределах которых расположен объект недвижимости:	64:50:021401:128		
Кадастровые номера помещений, машино-мест, расположенных в здании или сооружении:	данные отсутствуют		
Виды разрешенного использования:	данные отсутствуют		
Статус записи об объекте недвижимости:	Сведения об объекте недвижимости имеют статус "актуальные, ранее учтенные"		
Особые отметки:	Литер III - сооружение капитальной сети от потребителя дл врезки в городскую канализацию линию в районе жд/№13 по пр-кту Строителей, год постройки 1976, протяженность 284 м.; Литер IV - Канализационные колоды, год постройки 1976, количество 15 шт. Сведения необходимые для заполнения раздела отсутствуют.		
Получатель выписки:	муниципальное дошкольное образовательное учреждение "Детский сад № 68" Энгельсского муниципального района Саратовской области		

ГЛАВНЫЙ СПЕЦИАЛИСТ-ЭКСПЕРТ

Чертенко Ю. А.



Выписка из Единого государственного реестра недвижимости об основных характеристиках и зарегистрированных правах на объект недвижимости  
Сведения о зарегистрированных правах

Сооружение			
(вид объекта недвижимости)			
Лист №	Раздела <u>2</u>	Всего листов раздела <u>2</u> :	Всего разделов: _____
24.04.2018		Всего листов выписки: _____	
Кадастровый номер:		64:50:021401:4822	

1. Правообладатель (правообладатели):	1.1. муниципальное дошкольное образовательное учреждение "Детский сад № 68" Энгельского муниципального района Саратовской области, ИНН: 6449020814, ОГРН: 1026401989833
2. Вид, номер и дата государственной регистрации права:	2.1. Оперативное управление, № 64:50:021401:4822-64/017/2017-2 от 18.01.2017
3. Документы-основания:	3.1. Договор о закреплении муниципального имущества на праве оперативного управления от 07.12.1998; Дополнительное соглашение к договору о закреплении муниципального имущества на праве оперативного управления от 07.12.1998 г. от 26.12.2016
4. Ограничение прав и обременение объекта недвижимости:	не зарегистрировано
5. Сведения о наличии решения об изъятии объекта недвижимости для государственных и муниципальных нужд:	данные отсутствуют
6. Сведения об осуществлении государственной регистрации прав без необходимого в силу закона согласия третьего лица, органа:	данные отсутствуют

ГЛАВНЫЙ СПЕЦИАЛИСТ-ЭКСПЕРТ (полное наименование должности)	Чертенко Ю. А. (инициалы, фамилия)
---	---------------------------------------

М.П.



**УПРАВЛЕНИЕ ФЕДЕРАЛЬНОЙ СЛУЖБЫ ГОСУДАРСТВЕННОЙ РЕГИСТРАЦИИ, КАДАСТРА И КАРТОГРАФИИ ПО САРАТОВСКОЙ ОБЛАСТИ**

(полное наименование органа регистрации прав)

Раздел 1

Выписка из Единого государственного реестра недвижимости об основных характеристиках и зарегистрированных правах на объект недвижимости  
Сведения об основных характеристиках объекта недвижимости

В Единый государственный реестр недвижимости внесены следующие сведения:

<b>Сооружение</b>			
<small>(код объекта недвижимости)</small>			
Лист №	Раздела <b>1</b>	Всего листов раздела <b>1</b> :	Всего разделов:
<b>24.04.2018</b>			
Кадастровый номер:		<b>64:50:000000:23565</b>	

Номер кадастрового квартала:	64:50:021401
Дата присвоения кадастрового номера:	04.07.2012
Ранее присвоенный государственный учетный номер:	Инвентарный номер: 63:450:002:000078260

Адрес:	Саратовская область, г Энгельс, пр-кт Строителей, д 13а		
Основная характеристика (для сооружения):	площадь	11.4	кв.м
	(тип)	(значение)	(единица измерения)
Назначение:	Нежилое		
Наименование:	Сарай		
Количество этажей, в том числе подземных этажей:	1		
Год ввода в эксплуатацию по завершении строительства:	данные отсутствуют		
Год завершения строительства:	1976		
Кадастровая стоимость, руб.:	2224.27		
Кадастровые номера иных объектов недвижимости, в пределах которых расположен объект недвижимости:	64:50:021401:128		
Кадастровые номера помещений, машино-мест, расположенных в здании или сооружении:	данные отсутствуют		
Виды разрешенного использования:	данные отсутствуют		
Статус записи об объекте недвижимости:	Сведения об объекте недвижимости имеют статус "актуальные, ранее учтенные"		
Особые отметки:	данные отсутствуют		
Получатель выписки:	муниципальное дошкольное образовательное учреждение "Детский сад № 68" Энгельского муниципального района Саратовской области		

<b>ГЛАВНЫЙ СПЕЦИАЛИСТ-ЭКСПЕРТ</b>	Чертенко Ю. А.
<small>(полное наименование должности)</small>	<small>(подпись)</small>
<small>(подпись)</small>	<small>(инициалы, фамилия)</small>



Выписка из Единого государственного реестра недвижимости об основных характеристиках и зарегистрированных правах на объект недвижимости



## Сведения о зарегистрированных правах

Сооружение	
<small>(вид объекта недвижимости)</small>	
Лист № _____ Раздела <b>2</b>	Всего листов раздела <b>2</b> : _____
Всего разделов: _____	
Всего листов выписки: _____	
Дата: <b>24.04.2018</b>	
Кадастровый номер:	<b>64:50:000000:23565</b>
1. Правообладатель (правообладатели):	1.1. муниципальное дошкольное образовательное учреждение "Детский сад № 68" Энгельского муниципального района Саратовской области, ИНН: 6449020814, ОГРН: 1026401989833
2. Вид, номер и дата государственной регистрации права:	2.1. Оперативное управление, № 64:50:000000:23565-64/017/2017-2 от 18.01.2017
3. Документы-основания:	3.1. Договор о закреплении муниципального имущества на праве оперативного управления от 07.12.1998; Дополнительное соглашение к договору о закреплении муниципального имущества на праве оперативного управления от 07.12.1998 г. от 26.12.2016
4. Ограничение прав и обременение объекта недвижимости:	не зарегистрировано
5. Сведения о наличии решения об изъятии объекта недвижимости для государственных и муниципальных нужд:	данные отсутствуют
6. Сведения об осуществлении государственной регистрации прав без необходимого в силу закона согласия третьего лица, органа:	данные отсутствуют
ГЛАВНЫЙ СПЕЦИАЛИСТ-ЭКСПЕРТ <small>(подпись, наименование должности)</small>	Чертенко Ю. А. <small>(подпись, фамилия)</small>



Выписка из Единого государственного реестра недвижимости об основных характеристиках и зарегистрированных правах на объект недвижимости

## Описание местоположения объекта недвижимости

Сооружение			
<small>(под объектом недвижимости)</small>			
Лист № <u>    </u> Раздела <u>4</u>	Всего листов раздела <u>4</u> : <u>    </u>	Всего разделов: <u>    </u>	Всего листов выписки: <u>    </u>
<b>24.04.2018</b>			
Кадастровый номер:		64:50:000000:23565	
Схема расположения объекта недвижимого имущества на земельном(ых) участке(ах):			
			
Масштаб 1:	данные отсутствуют		
<b>ГЛАВНЫЙ СПЕЦИАЛИСТ-ЭКСПЕРТ</b> <small>(подпись, наименование должности)</small>			
		Черненко Ю. А. <small>(инициалы, фамилия)</small>	

**УПРАВЛЕНИЕ ФЕДЕРАЛЬНОЙ СЛУЖБЫ ГОСУДАРСТВЕННОЙ РЕГИСТРАЦИИ, КАДАСТРА И КАРТОГРАФИИ ПО САРАТОВСКОЙ ОБЛАСТИ**  
(полное наименование органа регистрации прав)


Раздел 1

Выписка из Единого государственного реестра недвижимости об основных характеристиках и зарегистрированных правах на объект недвижимости  
Сведения об основных характеристиках объекта недвижимости

В Единый государственный реестр недвижимости внесены следующие сведения:

<b>Земельный участок</b>			
<small>(вид объекта недвижимости)</small>			
Лист № _____	Раздела <u>1</u>	Всего листов раздела <u>1</u> :	Всего разделов: _____
<b>24.04.2018</b>		Всего листов выписки: _____	
Кадастровый номер:		<b>64:50:021401:128</b>	

Номер кадастрового квартала:	64:50:021401
Дата присвоения кадастрового номера:	11.07.2011
Ранее присвоенный государственный учетный номер:	данные отсутствуют
Адрес:	Саратовская область, г. Энгельс, пр-кт Строителей, д. 13а
Площадь:	10889 +/- 37 кв. м
Кадастровая стоимость, руб.:	1757266.82
Кадастровые номера расположенных в пределах земельного участка объектов недвижимости:	64:50:021401:4822, 64:50:000000:23565, 64:50:021401:4824, 64:50:021401:4823, 64:50:000000:21995, 64:50:000000:23564, 64:50:000000:23566, 64:50:000000:23567, 64:50:000000:23568, 64:50:000000:23569
Категория земель:	Земли населенных пунктов
Виды разрешенного использования:	Под объекты образования - комплекс объектов детского сада №68
Статус записи об объекте недвижимости:	Сведения об объекте недвижимости имеют статус "актуальные"
Особые отметки:	данные отсутствуют
Получатель выписки:	муниципальное дошкольное образовательное учреждение "Детский сад № 68" Энгельсского муниципального района Саратовской области

<b>ГЛАВНЫЙ СПЕЦИАЛИСТ-ЭКСПЕРТ</b> <small>(полное наименование должности)</small>	М.П. 	<b>Чертенко Ю. А.</b> <small>(инициалы, фамилия)</small>
---	---	---

Выписка из Единого государственного реестра недвижимости об основных характеристиках и зарегистрированных правах на объект недвижимости  
Сведения о зарегистрированных правах на объект недвижимости

Земельный участок			
<small>(вид объекта недвижимости)</small>			
Лист №	Раздела <b>2</b>	Всего листов раздела <b>2</b> :	Всего разделов: _____
<b>24.04.2018</b>		Всего листов выписки: _____	
Кадастровый номер:		<b>64:50:021401:128</b>	

1. Правообладатель (правообладатели):	1.1. муниципальное дошкольное образовательное учреждение "Детский сад № 68" Энгельского муниципального района Саратовской области, ИНН: 6449020814, ОГРН: 1026401989833
2. Вид, номер и дата государственной регистрации права:	2.1. Постоянное (бессрочное) пользование, № 64-64-47/247/2011-241 от 23.12.2011
3. Документы-основания:	3.1. Постановление администрации Энгельского муниципального района Саратовской области от 08.12.2011 №5809
4. Ограничение прав и обременение объекта недвижимости:	не зарегистрировано
5. Сведения о наличии решения об изъятии объекта недвижимости для государственных и муниципальных нужд:	данные отсутствуют
6. Сведения об осуществлении государственной регистрации прав без необходимого в силу закона согласия третьего лица, органа:	данные отсутствуют

ГЛАВНЫЙ СПЕЦИАЛИСТ-ЭКСПЕРТ <small>(полное наименование должности)</small>	Чертюк Ю. А. <small>(инициалы, фамилия)</small>
--	--

М.П.

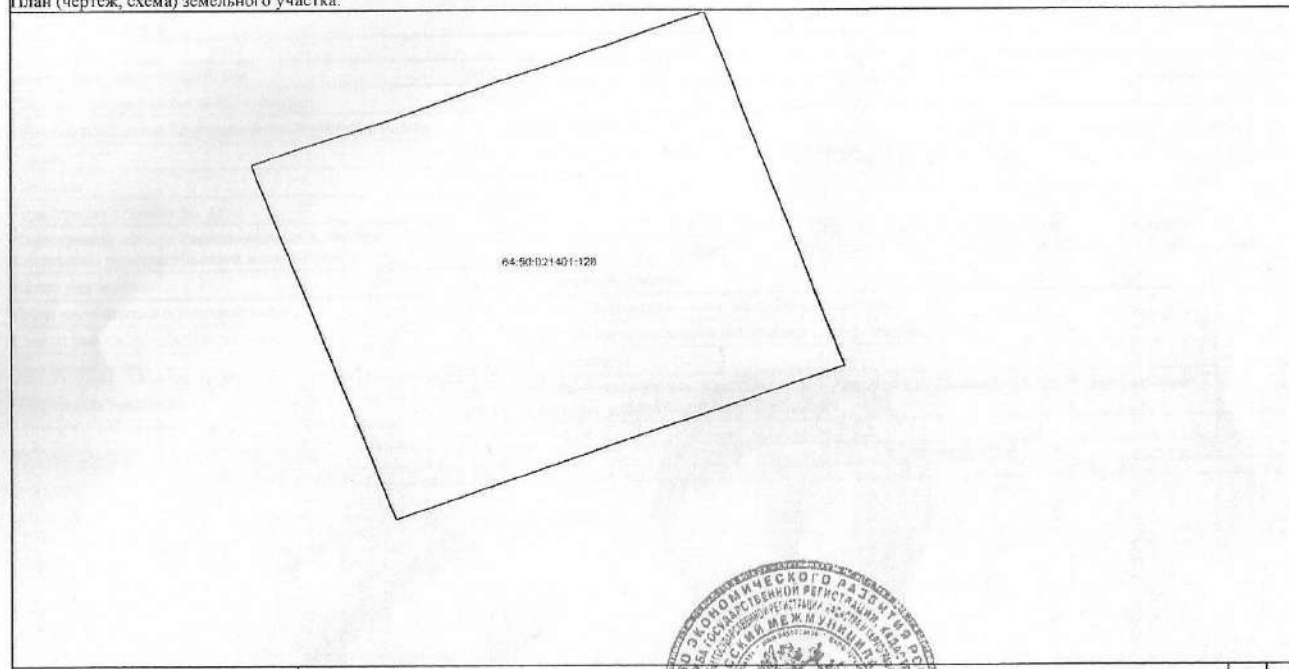


Выписка из Единого государственного реестра недвижимости об основных характеристиках и зарегистрированных правах на объект недвижимости

**Описание местоположения земельного участка**

<b>Земельный участок</b>			
<small>(инд. объекта недвижимости)</small>			
Лист №	Раздела <b>3</b>	Всего листов раздела <b>3</b> :	Всего разделов: _____
<b>24.04.2018</b>			Всего листов выписки: _____
Кадастровый номер:		<b>64:50:021401:128</b>	

План (чертеж, схема) земельного участка:



Масштаб 1:	Условные обозначения:
------------	-----------------------

<b>ГЛАВНЫЙ СПЕЦИАЛИСТ-ЭКСПЕРТ</b> <small>(подпись специалиста/не должности)</small>	<b>Чертенко Ю. А.</b> <small>(инициалы, фамилия)</small>
--	---

М.П.

